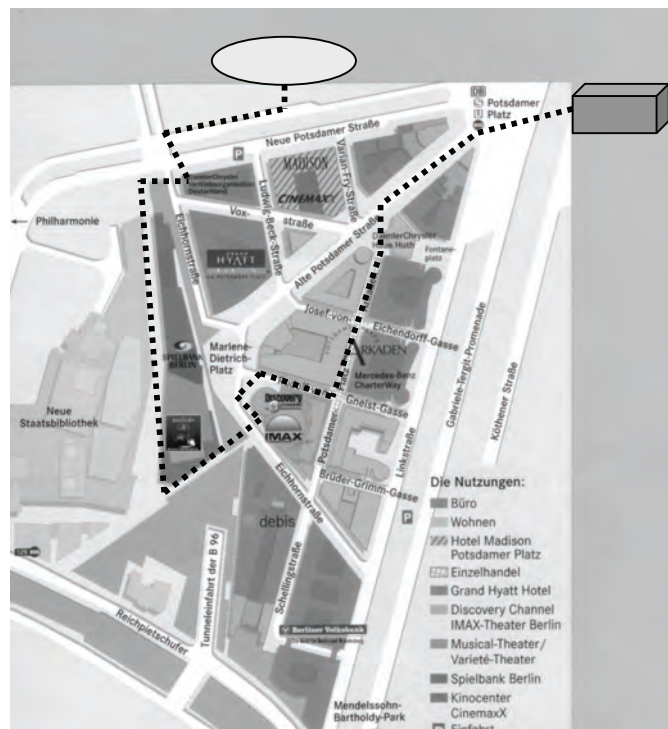


8.3 Der Parcours

Im Folgenden ist der von den Informanten begangene und zu beschreibende Parcours auf einer Karte¹ des Areals um den Potsdamer Platz herum eingezeichnet. Ausgangspunkt des Wegs ist die Infobox am U-Bahnhof Potsdamer Platz, Zielpunkt der Innenhof des Sonycenters mit einer zeltartigen Überdachung. Die einzelnen Parcoursabschnitte sind als Folge von Standbildern gegeben, die insbesondere auffällige Wegmarken abbilden. Den Parcours und weitere Standbilder zu Gesten finden Sie unter www.ellenfricke.de.



Der Parcours in Draufsicht

¹ Der dem Parcours zugrunde gelegte Kartenausschnitt ist einer Werbebroschüre zur geplanten Bebauung und Nutzung des Areals am Potsdamer Platz entnommen.

Start und Ziel des Parcours



Start: Infobox



Ziel: Sonycenter

Parcoursabschnitt 1: Infobox bis Kreuzung Potsdamer Platz



Parcours 1



Parcours 2



Parcours 3



Parcours 4
(Drehung nach links)



Parcours 5
(Drehung nach rechts)



Parcours 6



Parcours 7



Parcours 8

Parcoursabschnitt 2: Alte Potsdamer Straße bis Eingang Arkaden



Parcours 9



Parcours 10



Parcours 11



Parcours 12

Parcoursabschnitt 3: Eingang Arkaden bis Ausgang Arkaden




Parcours 13



Parcours 14



Parcours 15



Parcours 16

Parcoursabschnitt 4: Ausgang Arkaden bis Brücke




Parcours 17



Parcours 18




Parcours 19



Parcours 20

Parcoursabschnitt 5: Brücke bis Rückseite Musicaltheater



Parcours 21



Parcours 22

Parcoursabschnitt 6: Weg entlang Rückseite Musicaltheater




Parcours 23
(Drehung nach rechts)




Parcours 24
Durchbruch („Tor“)




Parcours 25
(Drehung nach rechts, Foto)



Parcours 26
(Drehung nach links)



Parcours 27



Parcours 28

Parcoursabschnitt 7: Ecke Eichhornstraße bis Sonycenter



Parcours 29
(Wendung nach rechts)



Parcours 30
(Drehung nach links)



Parcours 31
(Wendung nach rechts)



Parcours 32
(Eingang Sonycenter)

Parcoursabschnitt 8: Im Sonycenter (Parcoursende)



Parcours 33
(Wendung nach links)



Parcours 34
(Wendung nach oben, Foto)